


# 독도가 한국영토인 국제법적 지위



21611697경영학과 이소영  
21612007경영학과 이은진  
21612146경영학과 홍예정

# INDEX

STEP1

STEP2

STEP3



독도의 발견



국제법적 근거



실효적 지배

# 01

독도의  
발견

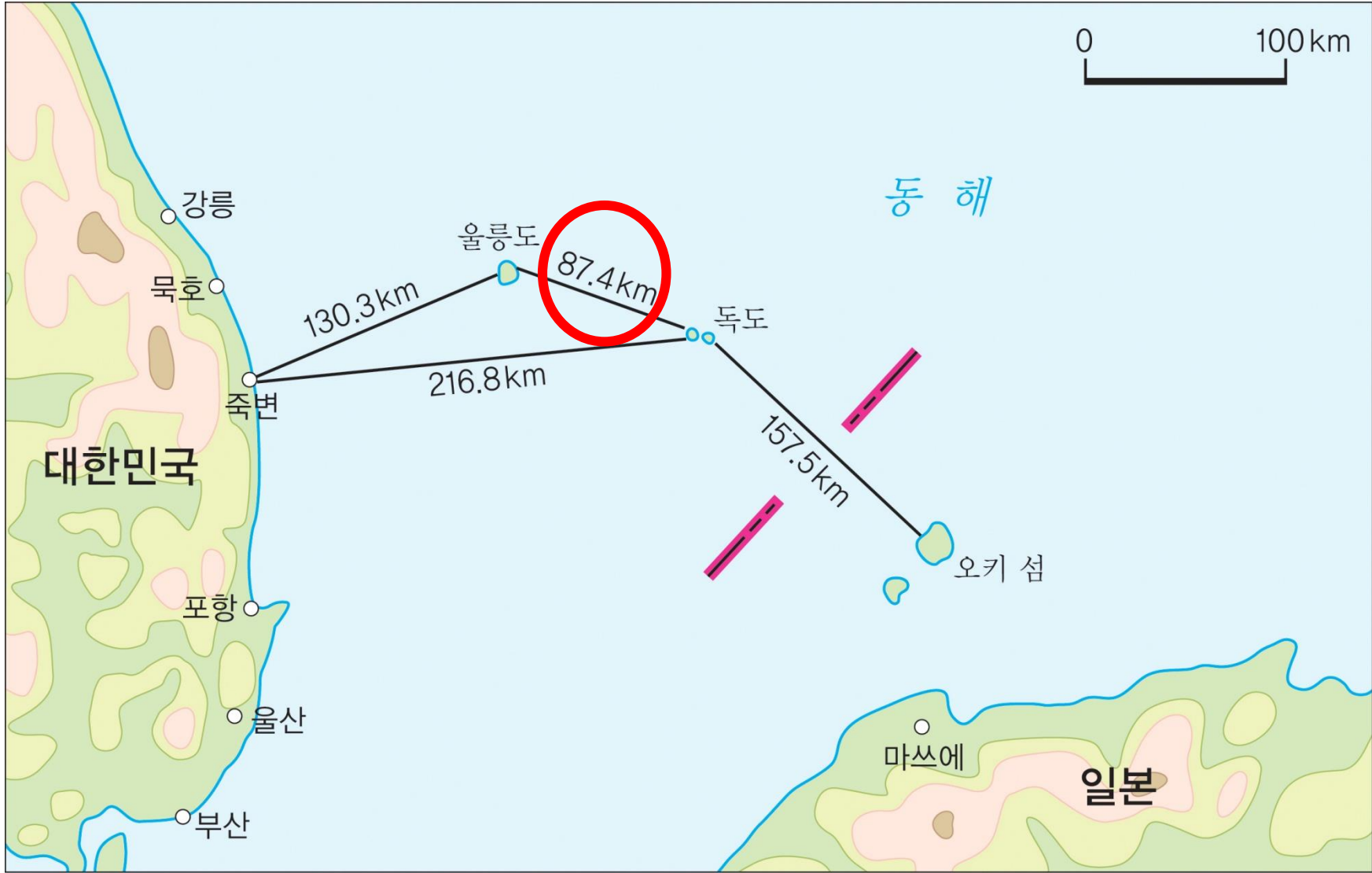
# 독도[Dokdo]



면적 : 18만 7554m<sup>2</sup>

위치 : 동경132° 북위37°

천연기념물 제 336호



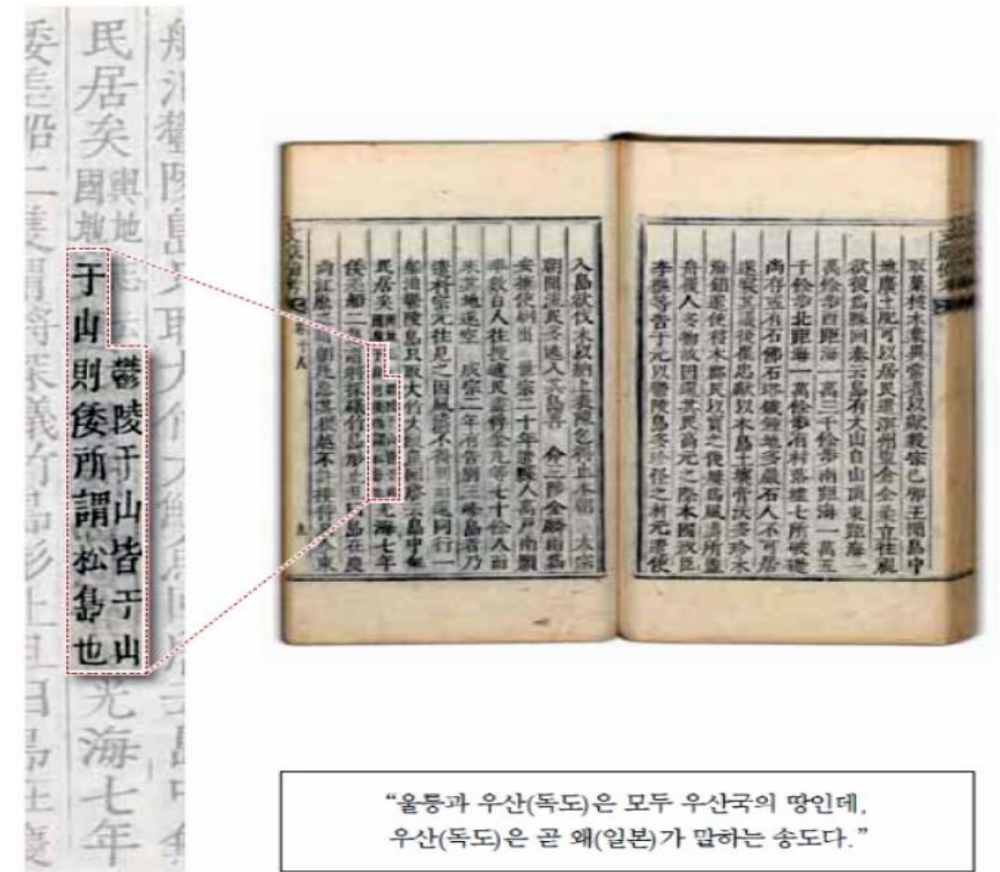


# 독도는 언제 처음 발견되었을까?



〈삼국사기〉(독도에 대한 최초기록)

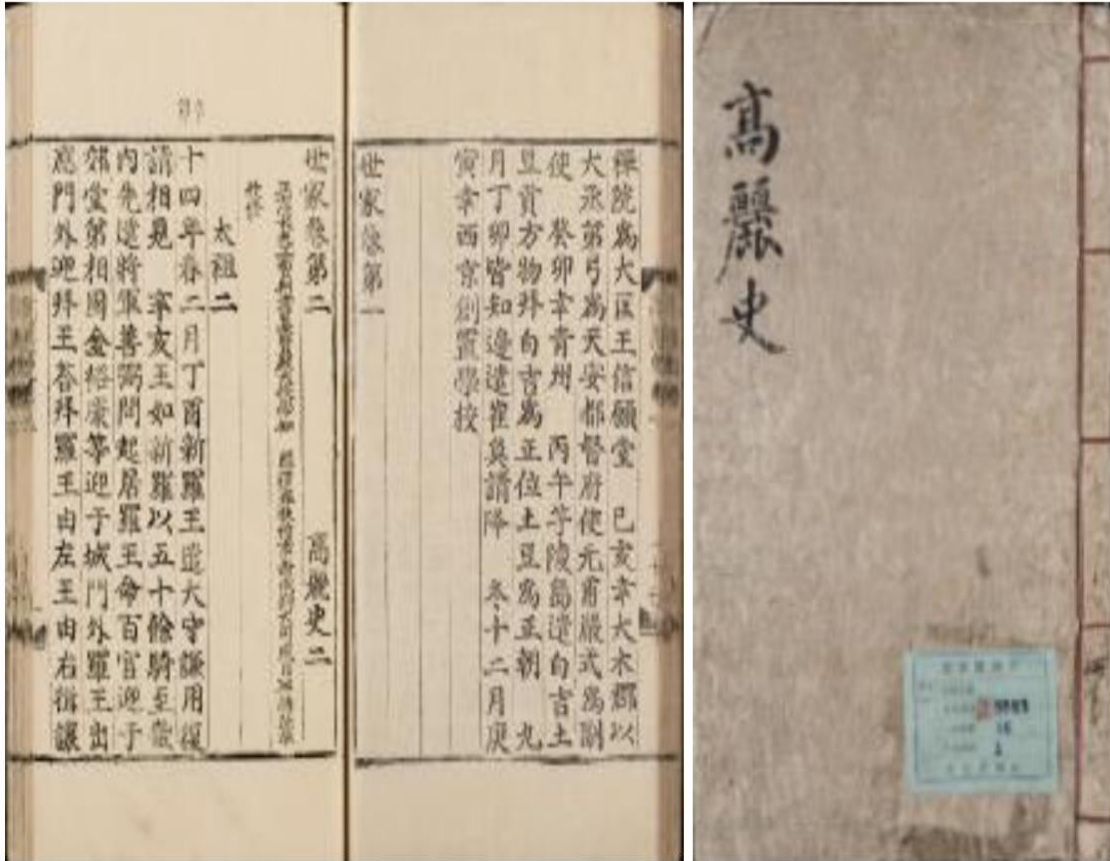
“13년 6월 여름, 우산국이 귀복하여 해마다 토산물을 공물로 바치기로 하였다. 우산국은 명주의 정동쪽 바다에 있는 섬인데, 울릉도 라고도 한다. ....”



“울릉과 우산(독도)은 모두 우산국의 땅인데, 우산(독도)은 곧 왜(일본)가 말하는 송도다.”

〈동국문헌비고(1770) - 여지지〉

# 독도는 언제 처음 발견되었을까?



〈고려사〉

- ✓ 930년(태조13) - 우산국에서 고려에 토산물을 바치고, 고려는 이들에게 관직을 주었다
- ✓ 1018년(현종9) - 우산국이 여진족의 침입을 받아 더 이상 농사를 지을 수 없게 되자 농기구와 종자 등을 우산국에 하사하였다
- ✓ 1157년(의종11) - 강릉 지역의 관리 김유립을 파견하여 울릉도에 사람이 살 수 있는지를 살치게 하였다
- ✓ 1246년(고종33) - 왜인들의 침입이 그치지 않자 울릉도에 안무사를 파견하여 섬을 관리하게 하였다



# 독도는 언제 처음 발견되었을까?



## 세종실록지리지(1454)

“우산(독도)과 무릉(울릉도) 두 섬이 현(울진)의 정동쪽 바다 가운데 있다. 두 섬이 서로 멀리 떨어져 있지 않아 날씨가 맑으면 바라볼 수 있다.”

▲ 신증동국여지승람(1531)(출처: 동북아 역사재단)



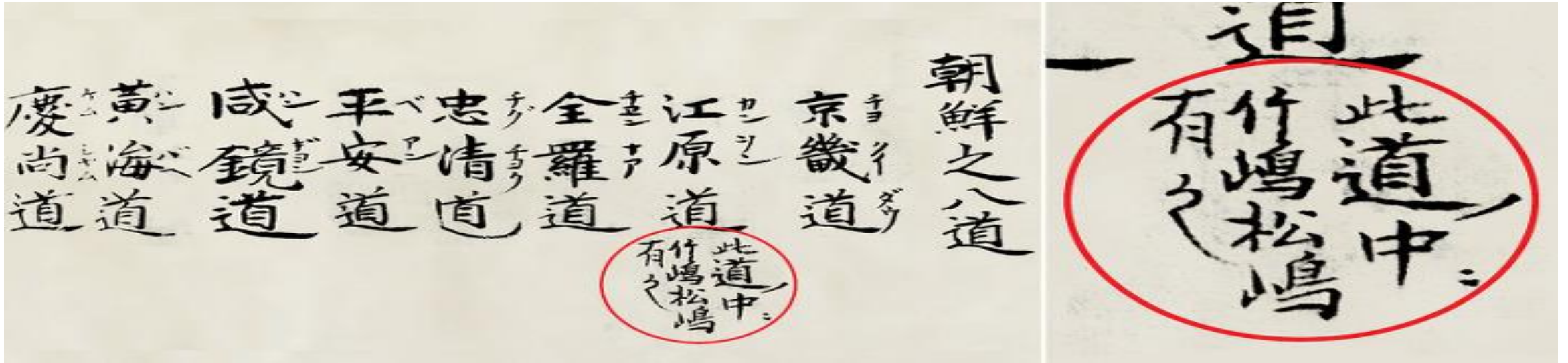
인지 ≠ 영토의식

→ 섬의 가치를 느낄 때


→ 영유권을 주장하는 상대가 대두되었을 때

올름도와 독도를 영역의 범위로 인식하고 있었지만 “**안용복 사건**” 이후 강한 영유의식을 갖게 됨

## 〈안용복 사건〉



- ✓ 조선 숙종시대 경상 좌도 수군절도사영의 수군
- ✓ 왜인들이 우리의 영토인 울릉도와 독도를 자주 침범하자 수 차례에 걸쳐 그들과 맞서 싸움
- ✓ 동료와 함께 일본(에도 막부)으로 건너가 울릉도와 독도가 우리 땅임을 확인시키고 각서를 받음



누가 먼저 발견했는가는 정확히 알 수 없지만 울릉도에서는 독도라는 땅이 있다는 것을 알고있었고 우산국치대부터 알고 있었고, 조선시대쯤 되서야 영유권의식이 강하게 나타났습니다.

〈칙령41호〉(1900)

“울릉도를 울도로 새칭하고 관할수역은 울릉전도와 죽도(독도)로 한다.”

속출

행정구역에 포함시킴



# 02

국제법적  
근거



우리 역사는 알고 있다.

# ①. 세종실록지리지




- ✓ 1145년에 발간 된 삼국사기를 포함하여 한국의 수많은 옛 문헌과 지도는 독도를 오랜 옛날부터 한국영토로 기록하였다.
- ✓ 특히 1454년에 발간 된 세종실록지리지는 독도와 울릉도의 위치를 정확하게 밝히고 있다.

우산(독도)과 무릉(울릉도) 두 섬이 현(울진)의 정동쪽 바다 가운데 있다. 두 섬이 서로 멀리 떨어져 있지 않아 날씨가 맑으면 바라 볼 수 있다.



## ②. 대한제국 칙령 제 41호

울릉도를 울도로 개칭하고 관할 구역은 울릉전도와 죽도, 석도(독도)로 한다



- ✓ 대한제국은 1900년 10월 25일 「대한제국 칙령 제41호」를 통해 울릉도를 울도 군으로, 그리고 기존의 울릉도 도감을 울도 군 군수로 격상시키는 관제 개정을 단행하여 공표하였다.
- ✓ 이는 일본이 주장하는 “시마네현 고시 제 40호”에 의해 편입 조치된 것 보다도 5년이나 앞서있다.

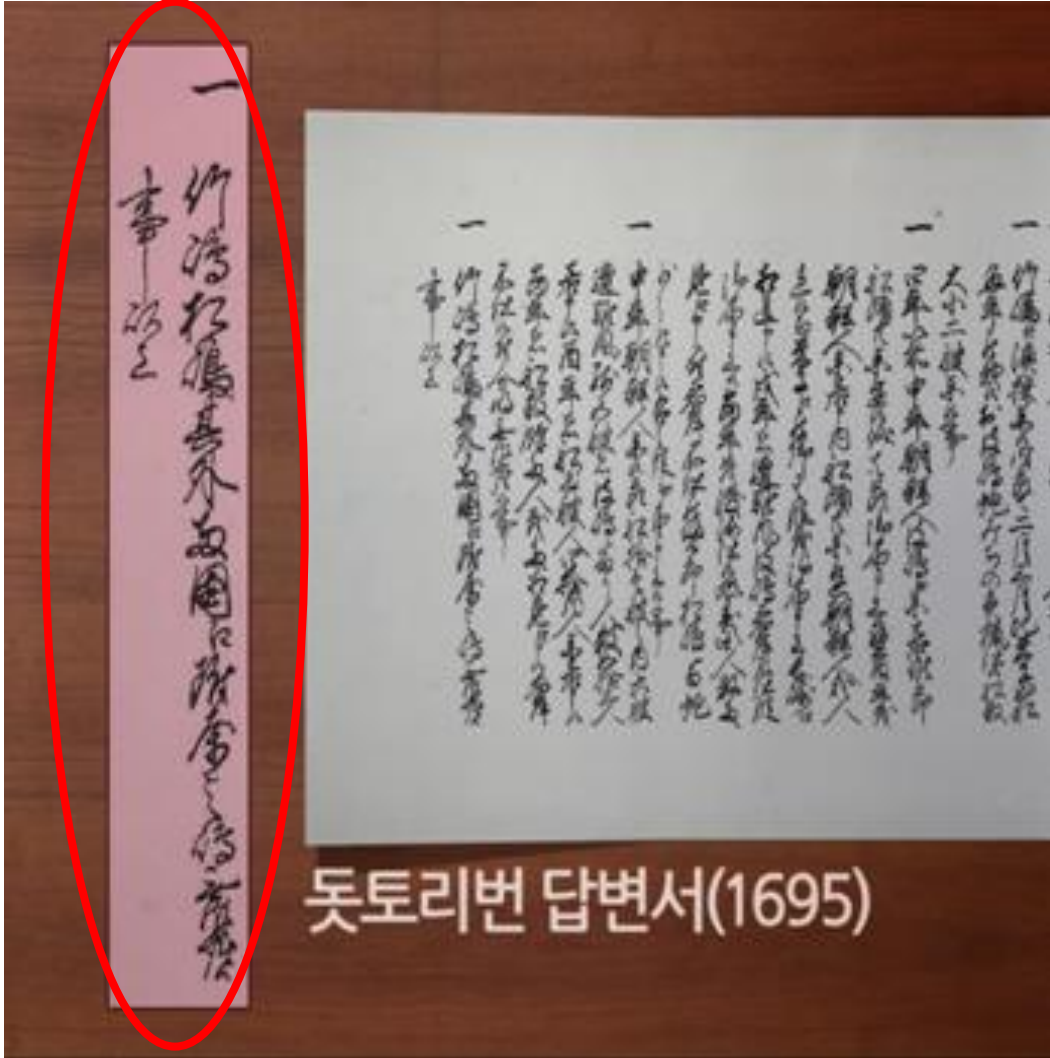
일본도 알고 있다.

# ①. 돛토리 번 답변서

다케시마(울릉도), 마쓰시마(독도)는 물론 그 외 돛토리 번에 속하는 섬은 없다.



- ✓ 1696년 1월 28일 일본의 막부가 '다케시마 도해 금지령'을 내리게 되고 도해 금지령 발령의 결정적 계기는 1695년 12월 25일 도쿠가와 막부에 대한 돛토리 번의 답변서였다.
- ✓ 17세기 말 일본은 공식문헌(돛토리 번 답변서)을 통해 독도가 일본 영토가 아니라고 스스로 인정한다.

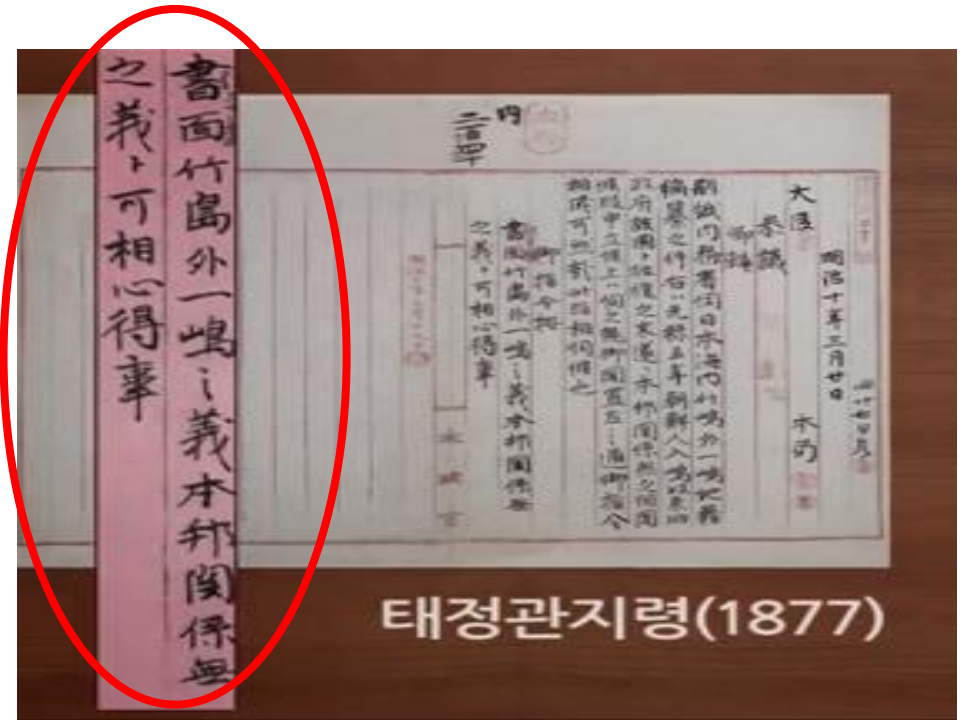


돛토리 번 답변서(1695)




## ②. 태정 관지령

다케시마(울릉도) 외 1도(독도)  
건에 대하여 본방(일본)은 관계  
가 없다는 것을 명심할 것

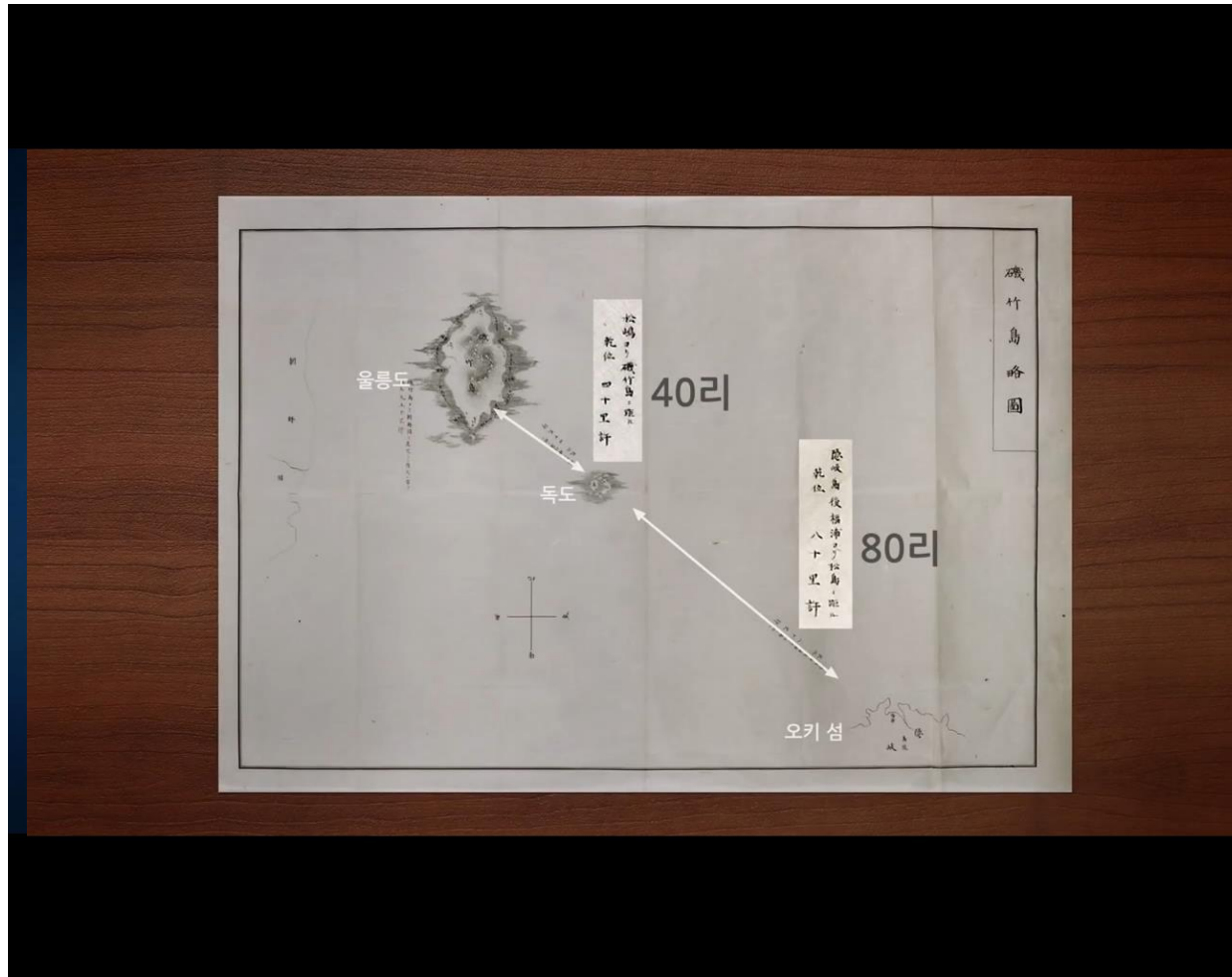


태정관지령(1877)



기축도약도  
(태정관에 올린 첨부 지도)

✓ 1877년 일본 최고 행정기관인 태정관은 일본 전역의 지적을 편찬하는 과정에서 독도가 일본과 관련이 없다는 결론을 내린다.



110년간 숨겨져 있다가 1987년에야 세상에 모습을 드러낸 이 태정관 문서는 독도가 일본영토가 아님을 일본 정부가 공식 확인한 명백한 증거이다.



세계도 알고 있다.

Scale 1:134,000,000  
Robinson Projection  
standard parallels 38°N and 38°S

January 2002

Boundary representation is  
not necessarily authoritative.

802804AI (R00352) 12-01

# ①. 카이로 선언



카이로 회담 (1943)

## 카이로 선언 (1943)

President Roosevelt, Generalissimo Chiang Kai-shek and Prime Minister Churchill, together with their respective military and diplomatic advisers, have completed a conference in North Africa.

The following general statement was issued:

"The several military missions have agreed upon future military operations against Japan. The Three Great Allies expressed their resolve to bring unrelenting pressure against their brutal enemies by sea, land and air. This pressure is already rising.

"The Three Great Allies are fighting this war to restrain and punish the aggression of Japan. They covet no gain for themselves and have no thought of territorial expansion. It is their purpose that Japan shall be stripped of all the islands in the Pacific which she has seized or occupied since the beginning of the First World War in 1914, and that all the territories Japan has stolen from the Chinese, such as Manchuria, Formosa, and the Pescadores, shall be restored to the Republic of China.

Japan will also be expelled from all other territories which she has taken by violence and greed.

"With these objects in view the Three Allies, in harmony with those of the United Nations at war with Japan, will continue to persevere in the serious and prolonged operations necessary to procure the unconditional surrender of Japan."

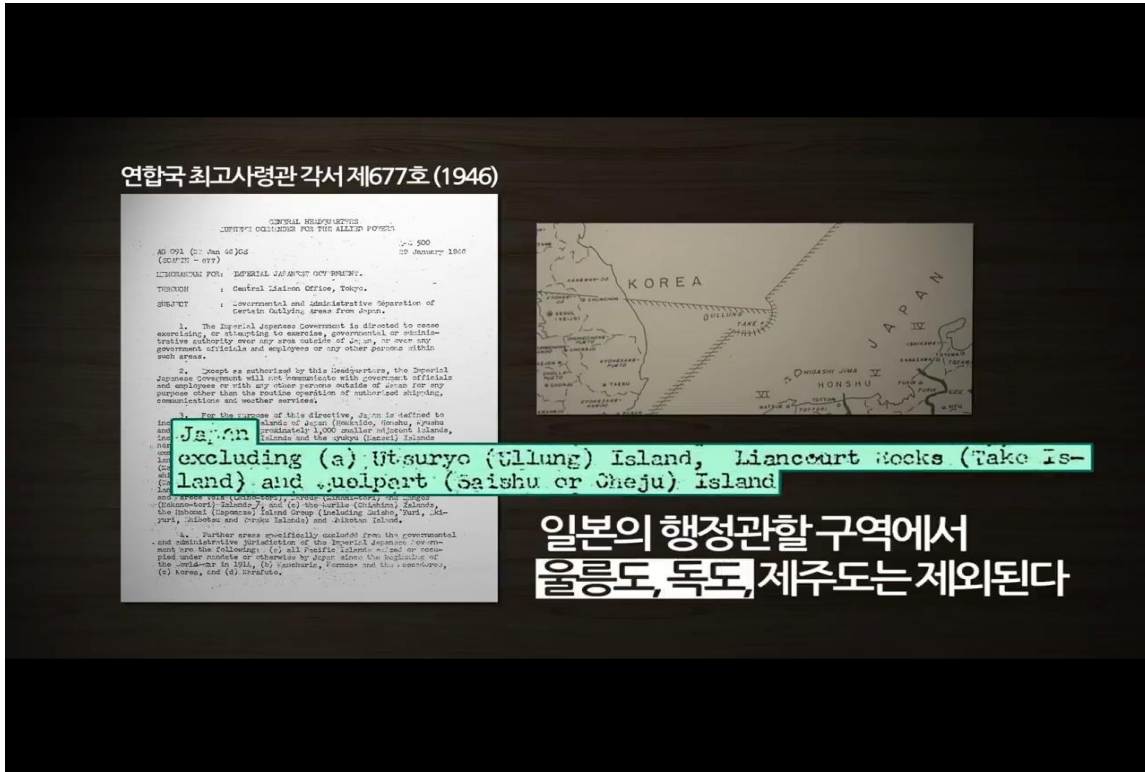
일본은 폭력과 탐욕으로  
탈취한 모든 지역으로부터  
추출되어야 한다

✓ 카이로 선언은 1943년 11월 27일 연합국측의 미국 대통령 루스벨트, 영국 수상 처칠, 중국 총통 장제스가 카이로 회담의 결과로 채택한 대일전의 기본 목적에 대해 발표한 선언이다.

카이로 선언은 연합국이 일본 영토에 대한 기본적인 전후 처리 방침을 공식적으로 언급하고, 특히 한국에 관한 특별 조항을 삽입함으로써 한국의 독립을 처음으로 국제적으로 보장받는 계기가 되었고 이 선언의 내용은 1945년 7월 26일 포츠담 선언에서 다시 한 번 확인되었다



## ②. 연합국 최고사령관 각서 제 677호



✓ 연합국 최고사령관 각서 제677호는 일본제국 해체 작업의 일환으로, 1946년 1월 29일 연합국최고사령부지령 제677호로 「약간의 주변지역을 정치상·행정상 일본으로부터 분리하는 데 대한 각서」를 발표하고 일본 정부에 지령하였다.

✓ 독도를 분명한 한국의 행정관할구역으로 선포하였다.

# 03

실효적  
지배



#### 독도의 지속가능한 이용에 관한 법률 제3조(정의)

4. "독도의용수비대"란 우리의 영토인 독도를 일본의 침탈로부터 수호하기 위하여 1953년 4월 20일 독도에 상륙하여 1956년 12월 30일 국립경찰에 수비 업무와 장비 모두를 인계할 때까지 활동한 33명의 의용수비대원이 결성한 단체를 말한다.

경찰 상주

공·해군

시설물 설치

우리 주민

[http://www.pandora.tv/view/yunhap/49313885/#1847355\\_new](http://www.pandora.tv/view/yunhap/49313885/#1847355_new)

경찰 상주

공 · 해군

시설물 설치

우리 주민

## 접안시설



## 어민숙소



## 독도유인등대



## 기타



경찰 상주

공·해군

시설물 설치

우리 주민



<https://www.youtube.com/watch?v=slW8eLw4vA0>

경찰 상주

공·해군

시설물 설치

우리 주민

# 감사합니다

